





nr.	veiling-datum	adres	plok	makelaar / notaris	status nu	vorige status	inzet x 1000	afslag x 1000	m <sup>2</sup> gebruiks-opp	m <sup>2</sup> perc	ver-huurd	vrij	jr huur x1000	jr lasten x 1000	
353	17-6-2019	Kruidenhof 119, DIEMEN	1% van de inzetsom	Shaila Tang Ali (shaila.tangali@roxlegal.nl) Weena 220 3012 NJ	gegund	Vrijwillige veiling	242,000	242,000	68 m <sup>2</sup>	0 m <sup>2</sup>		ja	0,00	0,00	
			bovenwoning						m <sup>2</sup> prijs gebruiks-opp € 3.558,8	m <sup>2</sup> prijs perc-opp € 0,0			rendement 0,0%		
		het appartementsrecht bovenwoning 3e verdieping, kadastraal bekend gemeente Diemen, sectie E, complexaanduiding 1660-A, appartementsindex 105, omvattende: a. het vijftachtig/zevenduizend achthonderd vijfenzestigste (85/7.865ste) onverdeeld aandeel in de gemeenschap, bestaande uit het appartementsrecht, kadastraal bekend gemeente Diemen, sectie E, complexaanduiding 1660-A, appartementsindex 2, uitmakende:													
354	17-6-2019	Vecht 41, HEERHUGOWAARD	1% (verkoper)	mw. M. Ram (veilingen@kransnotarissen.nl) Van Eedenstraat	gegund	Executieveiling	180,000	180,000	80 m <sup>2</sup>	125 m <sup>2</sup>		ja	0,00	0,00	
			tussenwoning						m <sup>2</sup> prijs gebruiks-opp € 1.937,5	m <sup>2</sup> prijs perc-opp € 200,0			rendement 0,0%		
		Woonhuis met berging, ondergrond, tuin, erf en verdere aanhorigheden, te 1703 KK Heerhugowaard, Vecht 41, kadastraal bekend gemeente , sectie P, nummer 4787, groot een are en vijftentwintig centiare;													
355	17-6-2019	Buinerdiep 24, ZAANDAM	1% van de inzetsom		gegund	Executieveiling	302,000	302,000	122 m <sup>2</sup>	179 m <sup>2</sup>		ja	0,00	0,00	
			tussenwoning						m <sup>2</sup> prijs gebruiks-opp € 1.961,9	m <sup>2</sup> prijs perc-opp € 350,0			rendement 0,0%		
		Woonhuis met bijbehorende berging, ondergrond, tuin en verder aanbehoren, gelegen te 1509 XR Zaandam, Buinerdiep 24, kadastraal bekend gemeente Zaandam, sectie B nummer 3010, ter grootte van een are en negenenzeventig centiare (1 a 79 ca),													
356	17-6-2019	Middenhof 263, ALMERE			onderhand s verkocht	Executieveiling			125 m <sup>2</sup>	109 m <sup>2</sup>		ja	0,00	0,00	
			tussenwoning						m <sup>2</sup> prijs gebruiks-opp €	m <sup>2</sup> prijs perc-opp € 0,0			rendement %		
		Woonhuis met (onder)grond en verder aanbehoren, plaatselijk bekend Middenhof 263, 1354 GB Almere													

nr.	veiling-datum	adres	plok	makelaar / notaris	status nu	vorige status	inzet x 1000	afslag x 1000	m <sup>2</sup> gebruiks-opp	m <sup>2</sup> perc	ver-huurd	vrij	jr huur x1000	jr lasten x 1000
357	17-6-2019	Pesetaweg 97, NIEUW VENNEP		mw. M. Ram (veilingen@kransnotarissen.nl) Van Eedenstraat	onderhand s verkocht	Executieveiling			170 m <sup>2</sup> m <sup>2</sup> prijs gebruiks-opp € 0,0	150 m <sup>2</sup> m <sup>2</sup> prijs perc-opp € 0,0		ja	0,00	0,00



bedrijfsruimte

a. een perceel grond met de daarop gebouwde bedrijfsunit met bijbehorende parkeerplaats, deel uitmakende van het project "Het Guldenkwartier", gelegen op het bedrijvenpark "Nieuw-Vennep Zuid" te Nieuw-Vennep te 2153 PJ Nieuw-vennep, Pesetaweg 97, kadastraal bekend gemeente , sectie AN, nummer 1040, groot een are en vijftig centiare; b. met het hiervoor beschreven kadastraal nummer 1040 is als "mandelig eigendom" onlosmakelijk verbonden: het één/negende (1/9e) onverdeeld aandeel in het buitenterrein, bestemd tot toegangsweg en parkeerplaatsen ten behoeve van de aanliggende bedrijfsunits (gelegen rondom de geprojecteerde bouwnummers 1 tot en met 9, welk buitenterrein mandelig zal zijn tussen de eigenaren van de bedrijfsunits met de bouwnummers 1 tot en met 9, bekend als "mandeligheid 1", kadastraal bekend gemeente Haarlemmermeer, sectie AN nummer 1044, groot een are vijftig centiare; c. 1. het één/acht en twintigste (1/28e) onverdeeld aandeel in het buitenterrein, bestemd tot groen en parkeerplaatsen (gelegen rondom de geprojecteerde bedrijfsunits), welk buitenterrein mandelig zal zijn tussen alle eigenaren van de bedrijfsunits 1 tot en met 28, bekend als "mandeligheid 4"; 2. het één/acht en twintigste (1/28e) onverdeeld aandeel in het buitenterrein, bestemd tot weg en parkeerplaatsen (gelegen langs de zuidgrens van de geprojecteerde bedrijfsunits), welk buitenterrein mandelig zal zijn tussen alle eigenaren van de bedrijfsunits 1 tot en met 28, bekend als "mandeligheid 5"; welke voormelde mandeligheden samen kadastraal bekend zijn als gemeente Haarlemmermeer, sectie AN nummers 1071, 1074 en 1075, respectievelijk groot dertien are en dertig centiare, zeven centiare en tweeënzestig centiare;